




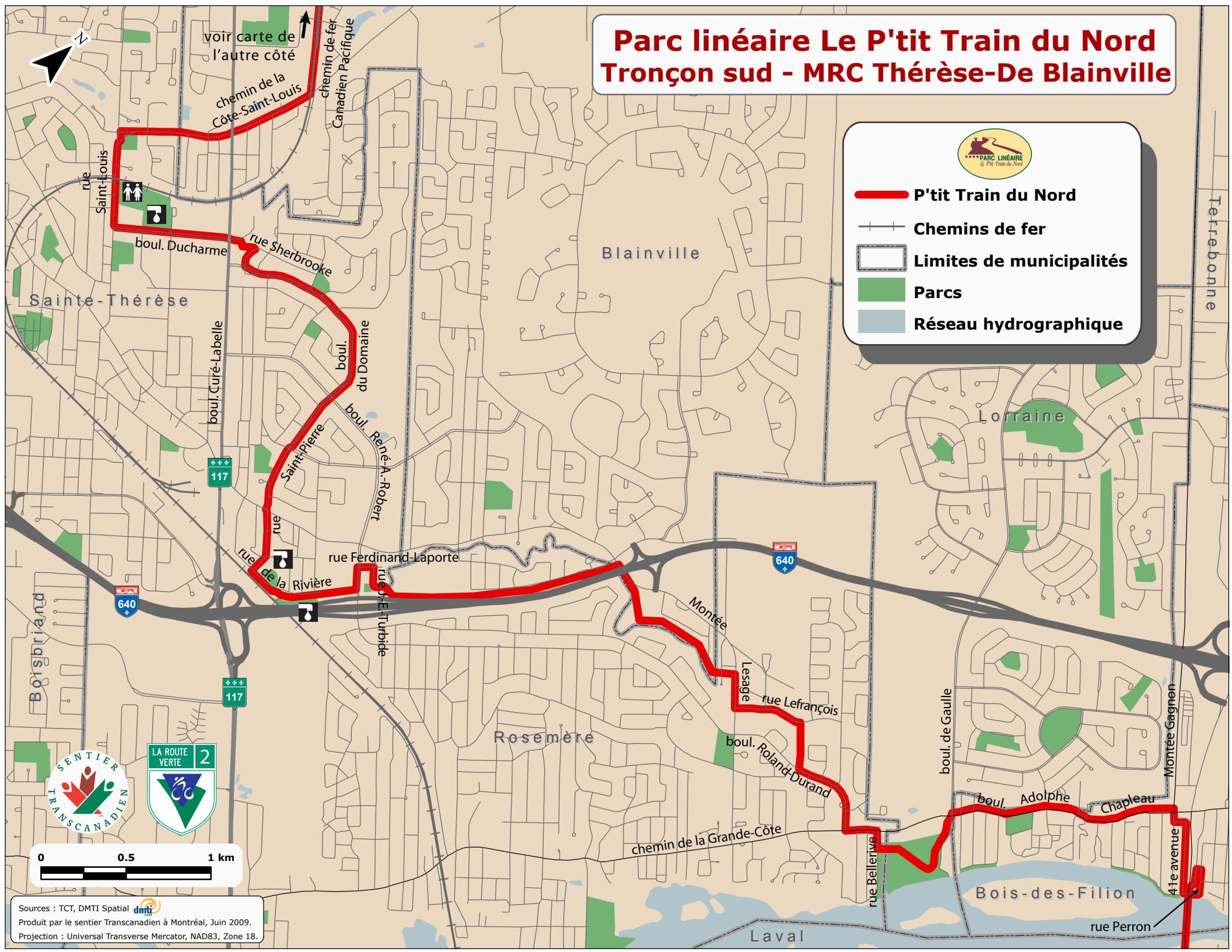


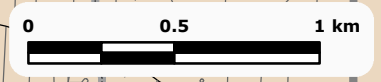
Parc linéaire Le P'tit Train du Nord Tronçon sud - MRC Thérèse-De Blainville




-  **P'tit Train du Nord**
-  **Chemins de fer**
-  **Limites de municipalités**
-  **Parcs**
-  **Réseau hydrographique**








voir carte de l'autre côté
↑
chemin de la Côte-Saint-Louis
chemin de fer Canadien Pacifique

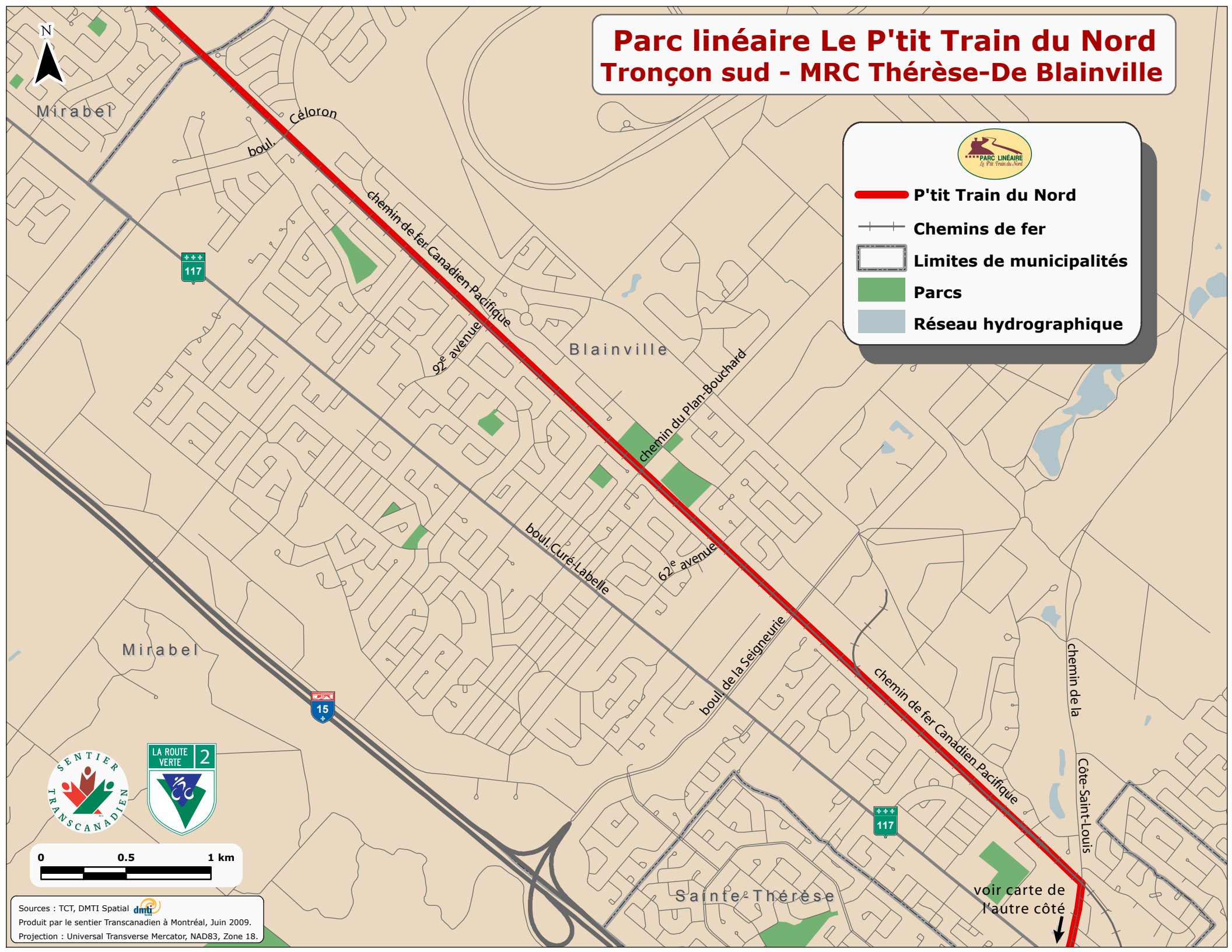


Sources : TCT, DMTI Spatial 
Produit par le sentier Transcanadien à Montréal, Juin 2009.
Projection : Universal Transverse Mercator, NAD83, Zone 18.

Parc linéaire Le P'tit Train du Nord Tronçon sud - MRC Thérèse-De Blainville



-  **P'tit Train du Nord**
-  **Chemins de fer**
-  **Limites de municipalités**
-  **Parcs**
-  **Réseau hydrographique**



Mirabel

Céloron

boul.

chemin de fer Canadien-Pacifique

117

92^e avenue

Blainville

chemin du plan-Bouchard

boul. Curé-Labelle

62^e avenue

Mirabel

15

boul. de la Seigneurie

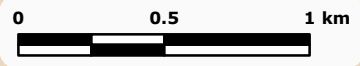
chemin de fer Canadien-Pacifique

chemin de la

Côte-Saint-Louis

Sainte-Thérèse

voir carte de l'autre côté



Sources : TCT, DMTI Spatial 
Produit par le sentier Transcanadien à Montréal, Juin 2009.
Projection : Universal Transverse Mercator, NAD83, Zone 18.